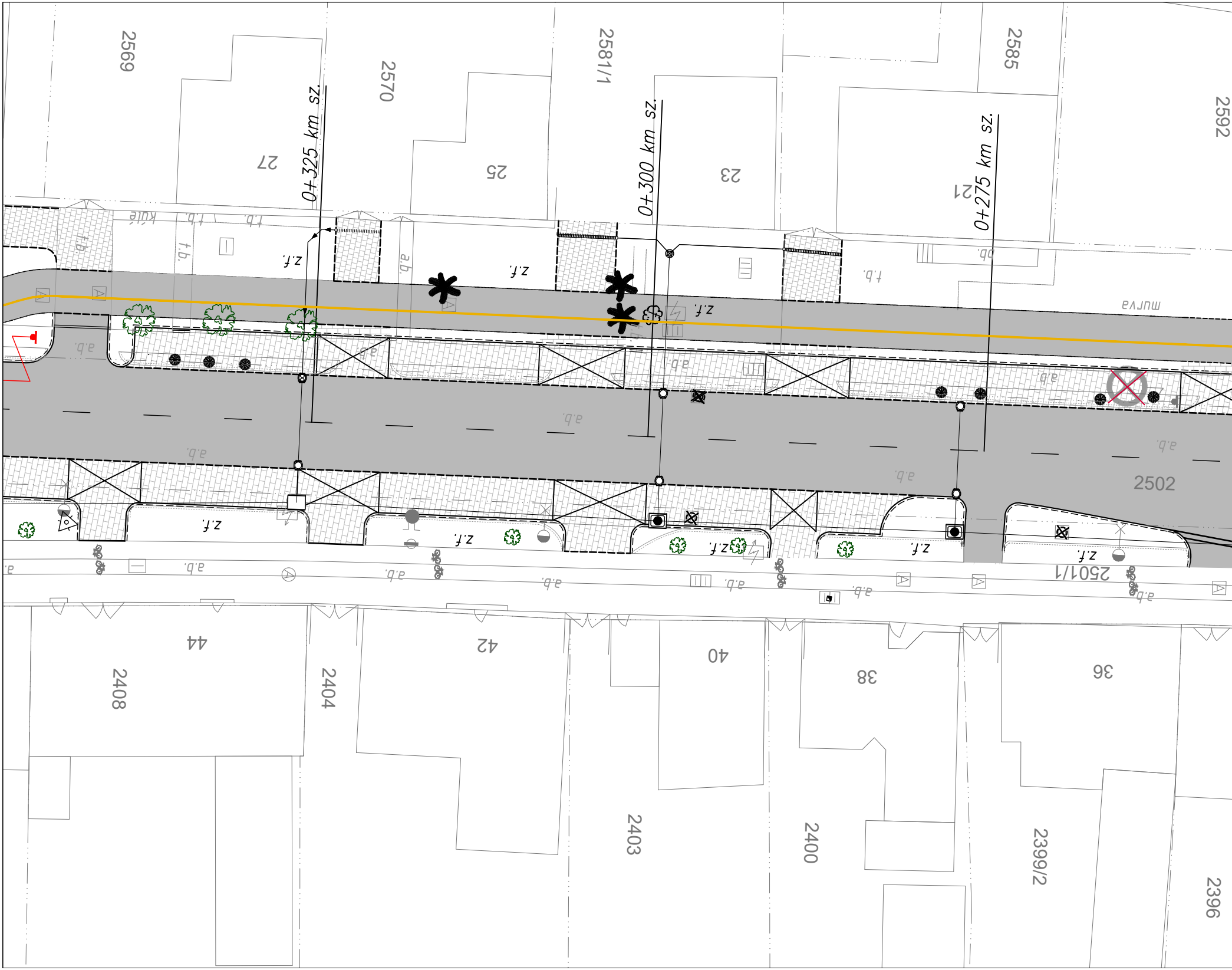
2569
2570
2581/1
2585
2592
27
25
23
21
0+325 km sz.
0+300 km sz.
0+275 km sz.
t.b.
f.b.
a.b.
z.f.
murva
2502
2501/1
44
42
40
38
36
2408
2404
2403
2400
2399/2
2396

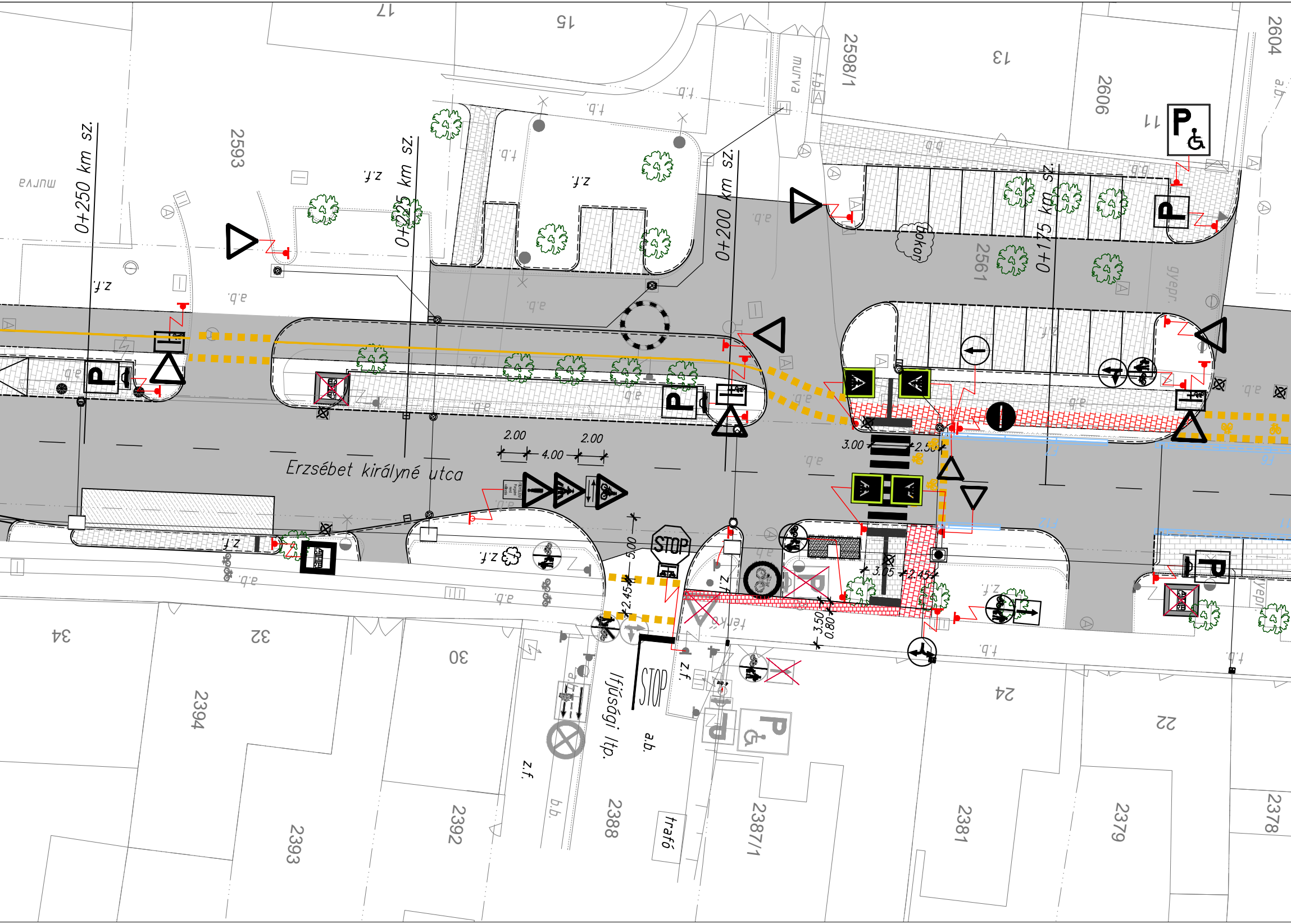
17
15
13
11
2604
2606
2598/1
2593
2561
murva
t.b.
f.b.
z.f.
a.b.
0+250 km sz.
0+225 km sz.
0+200 km sz.
0+175 km sz.
bokor
gyepr.
P
Erzsébet királyné utca
2.00
4.00
2.00
5.00
2.45
3.00
2.50
3.05
2.45
3.50
0.80
STOP
térkő
Ifjúsági ltp.
b.b.
trafó
34
32
30
24
22
2394
2393
2392
2388
2387/1
2381
2379
2378

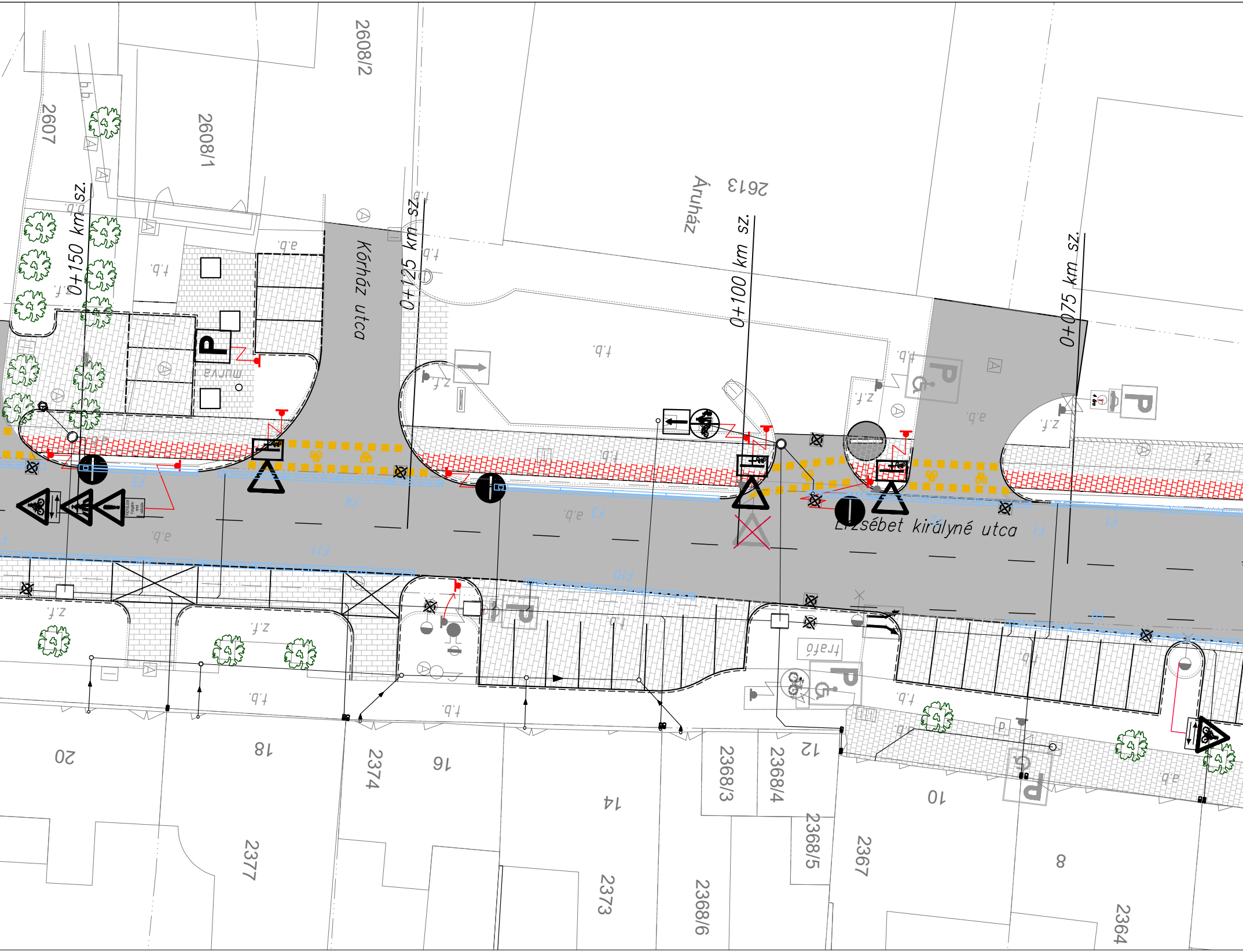
2607
b.b.
2608/1
2608/2
2613
Áruház
Kórház utca
0+150 km sz.
0+125 km sz.
0+100 km sz.
0+075 km sz.
murva
Erzsébet királyné utca
trafó
f.b.
z.f.
a.b.
F1
F3
F4
F5
F10
F11
20
18
2374
16
14
2373
2368/3
2368/4
12
2368/5
2368/6
2367
10
8
2364
2377

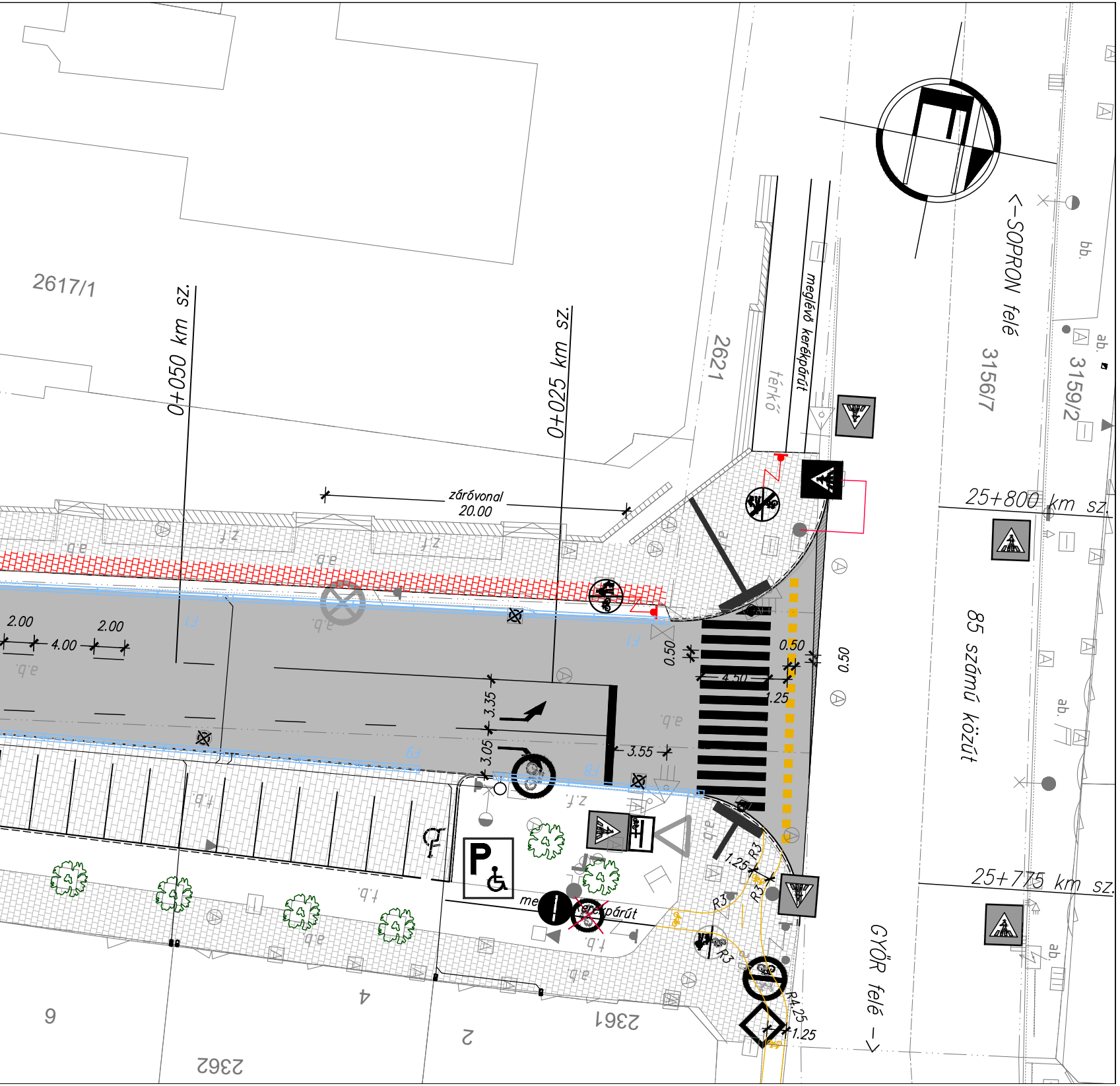
2617/1
0+050 km sz.
0+025 km sz.
2621
meglévő kerékpárút
térkő
<–SOPRON felé
3156/7
3159/2
bb.
ab.
zárővonal
20.00
25+800 km sz.
85 számú közút
25+775 km sz.
GYŐR felé –>
2.00
4.00
2.00
3.35
3.05
3.55
0.50
4.50
1.25
0.50
R3
R4.25
1.25
a.b.
z.f.
f.b.
P
meglévő kerékpárút
9
4
2
2361
2362

JELMAGYARÁZAT

— · — · —	meglévő úttengely
—— – ——	tervezett úttengely
———	tervezett sima burkolatszél
═══	tervezett kiemelt szegély
– – – –	tervezett süllyesztett szegély
· – · – ·	tervezett kerti szegély
═ ═ ═	tervezett döntött szegély
▆	tervezett aszfalt burkolat
▦	tervezett térkő burkolatú parkoló
▦	tervezett térkő burkolatú járda
🟥	tervezett térkő burkolatú kerékpárút
▽	meglévő KRESZ tábla
▼	tervezett KRESZ tábla
▩ ▥ ▯	tervezett taktilis jelzések

NYÉK Soft Tervező Kft.

Székhely: 9023 Győr, Fehérvári út 28/A.
Telephely: 9300 Csorna, Szent István tér 6.
Mobil: +36-70-3800-448
Email: soft@nyekgroup.hu

Megrendelő neve:	Csorna Város Önkormányzata 9300 Csorna, Szent István tér 22.	Dátum: 2024 08	Munkaszám: 2023/7
Megrendelés tárgya:	Csorna, Erzsébet királyné utca felújítása	Tervfajta: fedvény	Rajzszám: U-7
Rajz megnevezése:	FORGALOMTECHNIKAI HELYSZÍNRAJZ I.	Lépték: M 1:250	Rajzterület: 0.496 m2
A TERV A TERVEZŐ SZELLEMI TULAJDONA, MELYNEK VÉDELMÉT TÖRVÉNY BIZTOSITJA.		Tervező: Nyitrai Zsolt KÉ-K/08-0882	Szerkesztő: Petrás Réka